
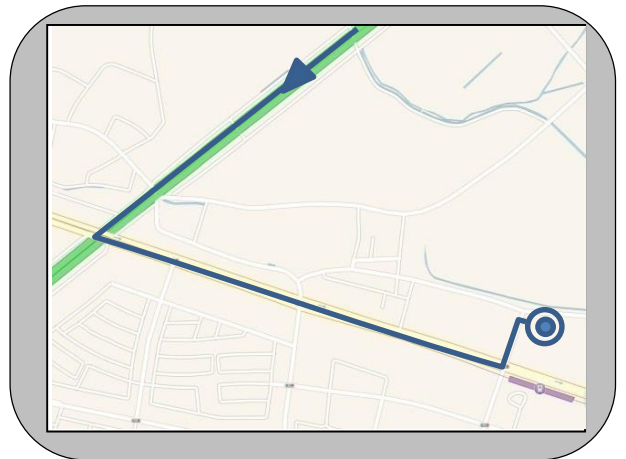



4 GPS・ナビゲーションの活用


現在地からの行き先を確認



インターネットに接続し、必要な情報を調べ、行き先などを確認します。



校外学習や自主研修に活用できます。



準備物：タブレット端末


タブレット端末活用のメリット

- GPS機能を使って現在地を確認することが可能になる。
- ナビゲーションアプリを使って目的地までの道のりを調べることが可能になる。

備考

- インターネットに接続する必要があります。
- GPS機能が有効になっていることを確認してからご使用ください。


現在地周辺の情報収集



〇〇博物館
TEL 0xx-xxx-xxxx
住所 〇〇〇〇

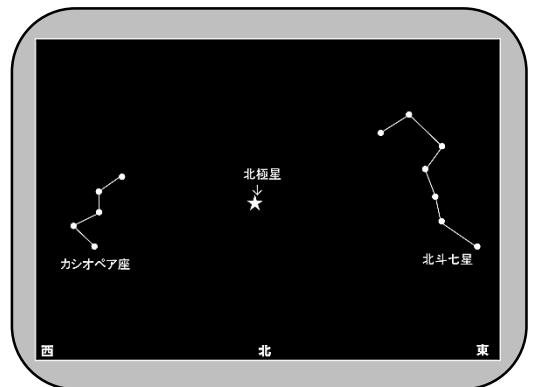

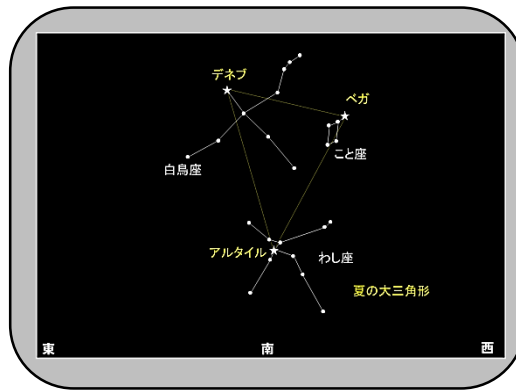

〇〇〇美術館
TEL 0xx-xxx-xxxx
住所 〇〇〇〇

現在地周辺の施設情報



現在地の天気予報

GPS機能を使ったアプリで天体シミュレーション



端末の向きに合わせて見える天体が変わるようなアプリもあります。